

## Gorchymyn Cyngor Sir Dinas a Sir Caerdydd (Gwaharddiadau a Chyfyngiadau Stopio, Aros, Llwytho a Mannau Parcio ar y Stryd) 2024 (Cydgrynhoi) (Diwygiad 31) 2026

Mae Cyngor Sir Dinas a Sir Caerdydd, wrth arfer ei bwerau dan Adrannau 1 a 2 Deddf Rheoliadau Traffig Ffyrdd 1984, Rhan 6 Deddf Rheoli Traffig 2004 fel y'i diwygiwyd, Rheoliadau Gorfodi Sifil ar Dramgwyddau Traffig Ffyrdd (Darpariaethau Cyffredinol) (Cymru) 2013, Gorchymyn Dynodi Gorfodi Sifil ar Dramgwyddau Parcio (Dinas a Sir Caerdydd) 2010, a'r holl bwerau galluogi eraill, yn cynnig gwneud Gorchymyn a fydd yn:

- 1) Eich atal rhag aros ar unrhyw adeg yn:
  - a) Ffordd Gylchol y Gorllewin ar ochr y dwyrain o'r gyffordd â Pennsylvania am 23 metr i'r de a 18 metr i'r gogledd
  - b) Pennsylvania ar y ddwy ochr o'r gyffordd â Ffordd Gylchol y Gorllewin am 18 metr i'r dwyrain

Caniateir eithriadau ar gyfer y darnau o ffordd a nodir uchod am y rhesymau canlynol:

- a) mynd i mewn ac allan o gerbyd
  - b) llwytho a dadlwytho nwyddau
  - c) gwasanaethau hanfodol ac angladdau
  - d) cerbydau sy'n arddangos "Bathodyn Person Anabl" a "Disg Barcio" ac sy'n cael eu defnyddio i gludo pobl anabl, am dair awr ar y mwyaf
- 2) eich atal rhag aros ar unrhyw adeg heb lwytho rhwng 8am a 9:30am a rhwng 2:30pm a 3:30pm o ddydd Llun i ddydd Gwener yn Ffordd Gylchol y Gorllewin ar ochr y gorllewin o bwynt 93 metr i'r de o'r gyffordd â Glenwood am 104 metr i'r de

Caniateir eithriadau ar gyfer y darnau o ffordd a nodir uchod am y rhesymau canlynol:

- a) mynd i mewn ac allan o gerbyd
  - b) llwytho a dadlwytho nwyddau rhwng hanner nos a 7:59am, rhwng 9:31am a 2:29pm, a rhwng 3:31pm ac 11:59pm
  - c) gwasanaethau hanfodol ac angladdau
  - d) am hyd at dair awr rhwng hanner nos a 7:59am, rhwng 9:31am a 2:29pm, a rhwng 3:31pm ac 11:59pm i gerbydau sy'n arddangos "Bathodyn i Bobl Anabl" a "Disg Parcio" ac sy'n cael eu defnyddio i gludo pobl anabl
- 3) diwygio'r cyfyngiadau presennol i'ch atal rhag stopio rhwng 8am a 4.30pm o ddydd Llun i ddydd Gwener yn Ffordd Gylchol y Gorllewin ar ochr y dwyrain o bwynt 114 metr i'r gogledd o'r gyffordd â Pennsylvania am 43.56 metr i'r gogledd

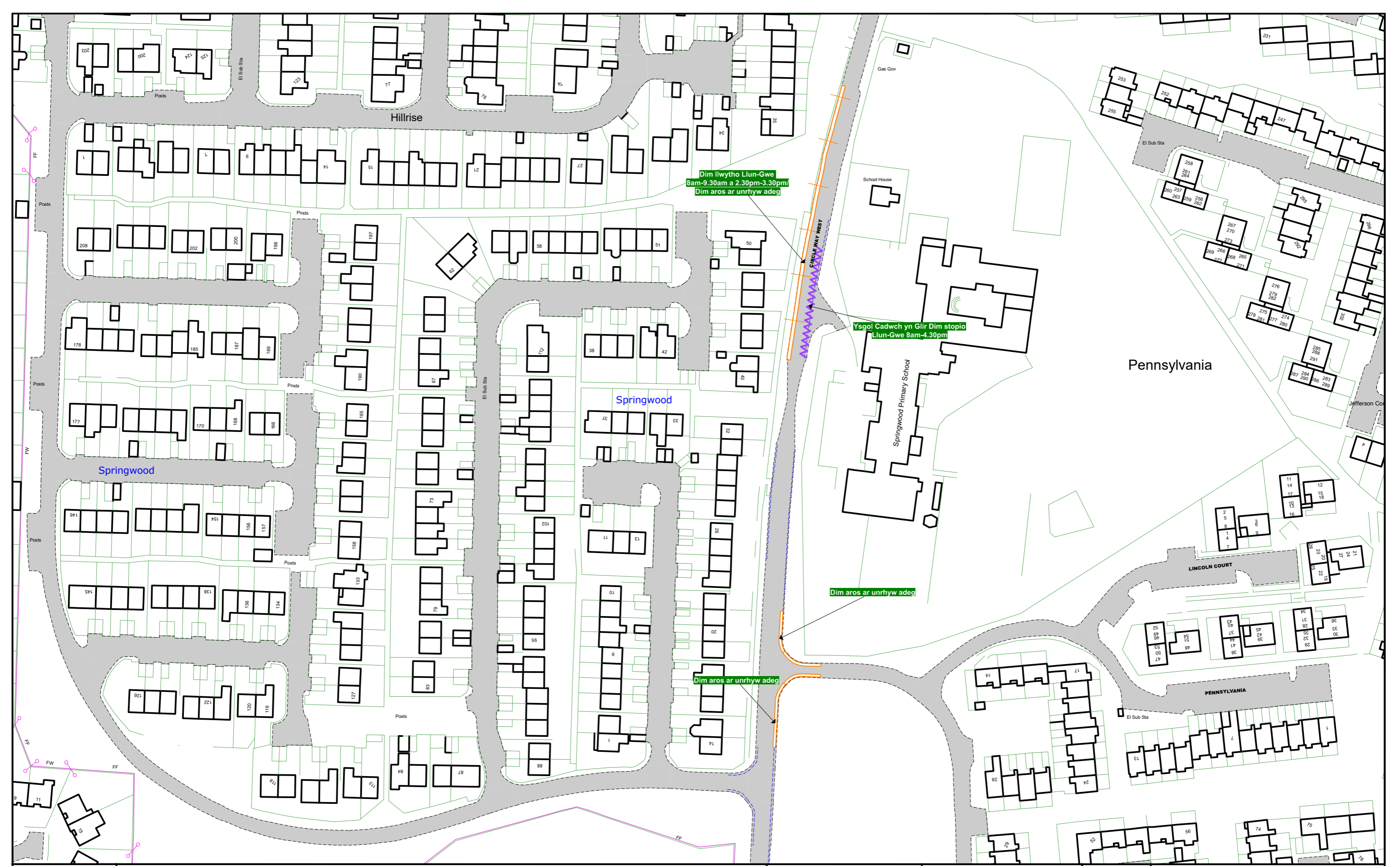
Mae'r hysbysiad hwn yn rhan o gynnis mwy. Mae manylion y cynnis a'r cynllun sy'n dangos lleoliad a graddfa'r cyfyngiadau arfaethedig ar gael yn [www.caerdydd.gov.uk/gorchymyniontraffig](http://www.caerdydd.gov.uk/gorchymyniontraffig) neu drwy sganio'r cod QR isod. Yn ogystal, gallwch gael copïau trwy anfon cais trwy e-bost i [gwrthwynebiadaugorchymyntraffigffyrdd@caerdydd.gov.uk](mailto:gwrthwynebiadaugorchymyntraffigffyrdd@caerdydd.gov.uk) neu drwy anfon cais ysgrifenedig i'r cyfeiriad isod.

Rhaid anfon unrhyw wrthwynebiadau a sylwadau eraill sy'n ymwneud â'r gorchymyn yn ysgrifenedig erbyn 30 Mehefin 2026 neu dros e-bost i [gwrthwynebiadaugorchymyntraffigffyrdd@caerdydd.gov.uk](mailto:gwrthwynebiadaugorchymyntraffigffyrdd@caerdydd.gov.uk). Yn achos gwrthwynebiad, rhaid cynnwys datganiad sy'n nodi'r rhesymau dros wrthwynebu. Gellir datgelu gohebiaeth fel sy'n ofynnol o dan Ddeddf Rhyddid Gwybodaeth 2000.

Gellir tynnu'r Hysbysiad hwn yn ôl wedi i'r cyfnod gwrthwynebu ddod i ben. Mae'r Cyngor yn croesawu gohebiaeth yn Gymraeg ac yn Saesneg a byddwn yn sicrhau ein bod yn cyfathrebu â chi yn yr iaith o'ch dewis, boed hynny'n Gymraeg, yn Saesneg neu'n ddwyieithog, cyhyd â'ch bod yn dweud wrthym pa un sydd orau gennych. Ni fydd gohebu yn Gymraeg yn arwain at unrhyw oedi. Mae'r ddogfen hon ar gael yn Saesneg / This document is available in English.

Dyddiedig 9 Mehefin 2026

Gwasanaethau Cyfreithiol, Neuadd y Sir, Glanfa'r Iwerydd, Caerdydd CF10 4UW



Dim llwytho Llun-Gwe  
8am-9.30am a 2.30pm-3.30pm/  
Dim aros ar unrhyw adeg

Ysgol Cadwch yn Glir Dim stopio  
Llun-Gwe 8am-4.30pm

Dim aros ar unrhyw adeg

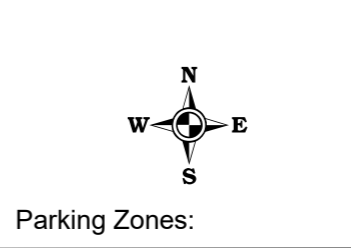
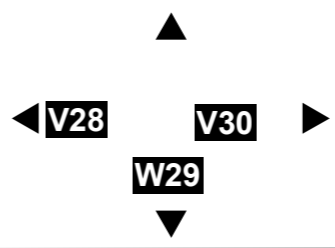
Dim aros ar unrhyw adeg



**THE COUNTY COUNCIL OF THE CITY AND COUNTY OF CARDIFF  
(PROHIBITIONS AND RESTRICTIONS OF STOPPING, WAITING, LOADING  
AND STREET PARKING PLACES) (CONSOLIDATION) ORDER 2024**

**NOTE: SEE MAP SCHEDULE LEGEND FOR RESTRICTIONS DISPLAYED**

This map is reproduced from Ordnance Survey material with the permission of Ordnance Survey on behalf of the Controller of Her Majesty's Stationery Office © Crown Copyright. Unauthorised reproduction infringes Crown copyright and may lead to prosecution or civil proceedings. Cardiff County Licence No: AC0000816513 2026



SCALE	1 : 1250	@ A3
DATE		
MAP	Tile Ref: V29	
REVISION	DRAFT	